



Commune de CAGNICOURT

Plan Local d'Urbanisme

REGLEMENT



Elaboration du PLU prescrite le 10 mars 2010

Projet du PLU arrêté le 21 septembre 2012

PLU Approuvé le.....



TABLE DES MATIERES

<u>AVANT-PROPOS</u>	<u>p 2</u>
<u>TITRE 1 : DISPOSITIONS GENERALES</u>	<u>p 3 à 9</u>
<u>Titre 2 : DISPOSITIONS APPLICABLES AUX ZONES URBAINES</u>	<u>P 10 A 21</u>
<u>Chapitre 1</u> : Dispositions applicables à la zone U	p 10 à 21
<u>TITRE 3 : DISPOSITIONS APPLICABLES AUX ZONES A URBANISER</u>	<u>p 22 à 32</u>
<u>Chapitre 1</u> : Dispositions applicables à la zone 1AU	p 22 à 32
<u>TITRE 4 : DISPOSITIONS APPLICABLES A LA ZONE AGRICOLE</u>	<u>P 33 A 44</u>
<u>Chapitre 1</u> : Dispositions applicables à la zone A	p 33 à 44
<u>TITRE 5 : DISPOSITIONS APPLICABLES A LA ZONE NATURELLE</u>	<u>P 45 A 51</u>
<u>Chapitre 1</u> : Dispositions applicables à la zone N	p 45 à 51
<i>LEXIQUE</i>	<i>P 52 A 57</i>
<i>ANNEXES DOCUMENTAIRES</i>	<i>P 58 A 59</i>

AVANT-PROPOS

Le Plan Local d'Urbanisme, le règlement et ses documents graphiques

Le règlement et ses documents graphiques sont établis conformément aux articles R.123-1 et suivants du code de l'urbanisme.

Article R.123-4 : "Le règlement délimite les zones urbaines, les zones à urbaniser, les zones agricoles et les zones naturelles et forestières. Il fixe les règles applicables à l'intérieur de chacune de ces zones dans les conditions prévues à l'article R.123-9".

Extrait de l'article R.123-9 :

"Le règlement peut comprendre tout ou partie des règles suivantes :

- 1° Les occupations et utilisations du sol interdites ;
- 2° Les occupations et utilisations du sol soumises à des conditions particulières ;
- 3° Les conditions de desserte des terrains par les voies publiques ou privées et d'accès aux voies ouvertes au public ;
- 4° Les conditions de desserte des terrains par les réseaux publics d'eau, d'électricité et d'assainissement, ainsi que, dans les zones relevant de l'assainissement non collectif délimitées en application de l'article L. 2224-10 du code général des collectivités territoriales, les conditions de réalisation d'un assainissement individuel ;
- 5° La superficie minimale des terrains constructibles, lorsque cette règle est justifiée par des contraintes techniques relatives à la réalisation d'un dispositif d'assainissement non collectif ou lorsque cette règle est justifiée pour préserver l'urbanisation traditionnelle ou l'intérêt paysager de la zone considérée ;
- 6° L'implantation des constructions par rapport aux voies et emprises publiques ;
- 7° L'implantation des constructions par rapport aux limites séparatives ;
- 8° L'implantation des constructions les unes par rapport aux autres sur une même propriété ;
- 9° L'emprise au sol des constructions ;
- 10° La hauteur maximale des constructions ;
- 11° L'aspect extérieur des constructions et l'aménagement de leurs abords ainsi que, éventuellement, les prescriptions de nature à assurer la protection des éléments de paysage, des quartiers, îlots, immeubles, espaces publics, monuments, sites et secteurs à protéger mentionnés au i) de l'article R. 123-11 ;
- 12° Les obligations imposées aux constructeurs en matière de réalisation d'aires de stationnement ;
- 13° Les obligations imposées aux constructeurs en matière de réalisation d'espaces libres, d'aires de jeux et de loisirs, et de plantations ;
- 14° Le coefficient d'occupation du sol défini par l'article R. 123-10 et, le cas échéant, dans les zones d'aménagement concerté, la surface de plancher développée hors œuvre nette dont la construction est autorisée dans chaque îlot".
- 15° Les obligations imposées aux constructions, travaux, installations et aménagements, en matière de performances énergétiques et environnementales ;
- 16° Les obligations imposées aux constructions, travaux, installations et aménagements, en matière d'infrastructures et réseaux de communications électroniques.

Le règlement et ses documents graphiques sont opposables à toute personne publique ou privée pour l'exécution de tous travaux relatifs à l'occupation et l'utilisation du sol et génèrent une obligation de conformité (article L.123-5 du code de l'urbanisme).

TITRE 1

DISPOSITIONS GENERALES

Ce règlement est établi conformément aux articles R.123-1 et suivants du Code de l'Urbanisme.

ARTICLE 1 - CHAMP D'APPLICATION TERRITORIAL DU REGLEMENT

Article L 123-1 du code de l'urbanisme : "Les plans locaux d'urbanisme couvrent l'intégralité du territoire d'une [...] commune à l'exception des parties de ces territoires qui sont couvertes par un plan de sauvegarde et de mise en valeur".

Ainsi, le présent règlement s'applique sur la totalité du territoire de la commune de CAGNICOURT.

ARTICLE 2 – PORTEE RESPECTIVE DU REGLEMENT A L'EGARD DES AUTRES LEGISLATIONS RELATIVES A L'OCCUPATION DES SOLS

I- Se superposent aux dispositions du présent règlement entre autres les dispositions ci-après du code de l'urbanisme :

1°/ Les règles générales de l'urbanisme fixées par les articles R.111-2, R 111-4, R 111-15 et R.111-21 [sauf exceptions de l'article R.111-1 b)] du code de l'urbanisme, qui restent opposables à toute demande d'occupation du sol. Ils permettent de refuser le permis de construire, le permis d'aménager ou la déclaration préalable ou de ne les accorder que sous réserve de l'observation de prescriptions, si les constructions, aménagements, installations et travaux sont de nature :

- à porter atteinte à la salubrité ou à la sécurité publique (article R.111-2) ;
- à compromettre la conservation ou la mise en valeur d'un site ou de vestiges archéologiques (article R.111-4) ;
- à avoir des conséquences dommageables pour l'environnement. (R 111-15) ;
- à porter atteinte au caractère ou à l'intérêt des lieux avoisinants aux sites, aux paysages naturels ou urbains ainsi qu'à la conservation des perspectives monumentales (article R.111-21). En vertu de l'article R 111-1 b), les dispositions de l'article R.111-21 ne sont pas applicables dans les zones de protection du patrimoine architectural, urbain et paysager créées en application de l'article L.642-1 du code du patrimoine, ni dans les territoires dotés d'un plan de sauvegarde et de mise en valeur approuvé en application de l'article L.313-1 du code de l'urbanisme.

2°/ Les prescriptions nationales et particulières prises en application des lois d'Aménagement et d'Urbanisme (article L.111-1-1 du code de l'urbanisme).

3°/ Les articles L.111-7 et suivants, L.123-6 dernier alinéa et L.313-2 al.2 du code de l'urbanisme et l'article L.331-6 du code de l'environnement qui permettent d'opposer le sursis à statuer pour des travaux de constructions, installations ou opérations :

A. susceptibles de compromettre ou de rendre plus onéreuse :

soit : **l'exécution de travaux publics** dès que la mise à l'étude d'un projet de travaux publics a été prise en considération par l'autorité administrative et que les terrains affectés par ce projet ont été délimités (article L.111-10).

soit : **l'exécution du futur plan** lorsque la révision d'un Plan Local d'Urbanisme a été ordonnée par l'autorité administrative (article L.123-6).

B. à réaliser sur des terrains devant être compris dans une opération à déclarer d'utilité publique et ce dès la date d'ouverture de l'enquête préalable à la déclaration d'utilité publique (article L.111-9).

C. ayant pour effet de modifier l'état des immeubles compris à l'intérieur de secteurs dits "secteurs sauvegardés" et ce pendant la période comprise entre la délimitation du secteur et l'intervention de l'acte rendant public le plan de sauvegarde et de mise en valeur (article L.313-2 alinéa 2).

D. qui auraient pour effet de modifier l'état des lieux ou l'aspect des espaces ayant vocation à figurer dans le cœur du parc national, et ce à compter de la décision de l'autorité administrative prenant en considération la création d'un parc national (article L.331-6).

4°/ L'article L.421-6 du code de l'urbanisme qui précise que :

"Le permis de construire ou d'aménager ne peut être accordé que si les travaux projetés sont conformes aux dispositions législatives et réglementaires relatives à l'utilisation des sols, à l'implantation, la destination, la nature, l'architecture, les dimensions, l'assainissement des constructions et à l'aménagement de leurs abords et s'ils ne sont pas incompatibles avec une déclaration d'utilité publique."

6

5°/ L'article L.111-4 du code précité qui dispose que :

"Lorsque, compte tenu de la destination de la construction ou de l'aménagement projeté, des travaux portant sur les réseaux publics de distribution d'eau, d'assainissement ou de distribution d'électricité sont nécessaires pour assurer la desserte du projet, le permis de construire ou d'aménager ne peut être accordé si l'autorité compétente n'est pas en mesure d'indiquer dans quel délai et par quelle collectivité publique ou par quel concessionnaire de service public ces travaux doivent être exécutés.

Lorsqu'un projet fait l'objet d'une déclaration préalable, l'autorité compétente doit s'opposer à sa réalisation lorsque les conditions mentionnées au premier alinéa ne sont pas réunies."

6°/ Les articles R.443-1 à R.444-4 relatifs au camping, stationnement de caravanes et habitations légères de loisirs.

II- Prévalent sur les dispositions du P.L.U. :

1°/ Les servitudes d'utilité publique, affectant l'utilisation ou l'occupation du sol, créées en application de législations particulières qui sont reportées sur un ou plusieurs document(s) graphique(s) et récapitulées sur la liste figurant dans les annexes du P.L.U.

2°/ Les dispositions d'urbanisme d'un lotissement autorisé, pendant une durée de 10 ans, à compter de la délivrance de l'autorisation de lotir (article L.442-9 du code de l'urbanisme).

3°/ Les dispositions d'urbanisme d'un lotissement autorisé, pendant une durée de 5 ans, à compter de la date de son achèvement (article L.442-14 du code de l'urbanisme), sauf en cas d'application des articles L.442-10, 442-11 et 442-13 du code de l'urbanisme.

4°/ Les dispositions d'urbanisme inscrites dans un certificat d'urbanisme en cours de validité (article L.410-1 du code de l'urbanisme).

III- Se conjuguent avec les dispositions du P.L.U. :

Les réglementations techniques propres à divers types d'occupation des sols tels qu'installations classées pour la protection de l'environnement, immeubles de grande hauteur, établissements recevant du public, règlement de construction, règlement sanitaire départemental.

7

IV- Le P.L.U. doit être compatible avec les dispositions du :

1°/ Schéma de Cohérence Territoriale de Marquion-Osartis (en cours d'élaboration).

2°/ Schéma Directeur d'Aménagement et de Gestion des Eaux du Bassin Artois-Picardie.

3°/ Schéma d'Aménagement et de Gestion des Eaux Sensée (en cours d'élaboration).

ARTICLE 3 – DIVISION DU TERRITOIRE EN ZONES

Rappel : Extraits du rapport de présentation

Le territoire couvert par le Plan Local d'Urbanisme est divisé en zones urbaines, à urbaniser, agricoles et naturelles.

- ✓ **Les zones urbaines** sont repérées au plan de zonage par un indice commençant par la lettre U. Il s'agit des secteurs déjà urbanisés et des secteurs où les équipements publics existants ou en cours de réalisation ont une capacité suffisante pour desservir les constructions à implanter (article R.123-5 du code de l'urbanisme).
- ✓ **Les zones à urbaniser** sont repérées au plan de zonage par les dénominations AU. Ce sont des secteurs à caractère naturel de la commune destinés à être ouverts à l'urbanisation (article R.123-6 du code de l'urbanisme).
- ✓ **La zone agricole** est repérée au plan de zonage par la lettre A. Elle correspond aux secteurs de la commune, équipés ou non, à protéger en raison du potentiel agronomique, biologique ou économique des terres agricoles (article R.123-7 du code de l'urbanisme). Elle comprend plusieurs sous-secteurs tenant compte de l'occupation des sols actuelle ou future. Le secteur Ah reprend l'habitat isolé. Les secteurs Aa, et Ac (carrières), sont inconstructibles.
- ✓ **La zone naturelle** est repérée au plan de zonage par la lettre N. Il s'agit des secteurs de la commune, équipés ou non, à protéger en raison soit de la qualité des sites, des milieux naturels, des paysages et de leur intérêt, notamment du point de vue esthétique, historique ou écologique, soit de l'existence d'une exploitation forestière, soit de leur caractère d'espaces naturels (article R.123-8 du code de l'urbanisme). Elle comprend un secteur Nj, secteur de jardins.

Les documents graphiques font également apparaître (articles R.123-11 et R.123-12 du code de l'urbanisme) :

- ✓ **Les emplacements réservés** aux voies et ouvrages publics, aux installations d'intérêt général et aux espaces verts, avec leur destination et les collectivités, services et organismes publics bénéficiaires (art. R.123-11 d) du code de l'urbanisme).
- ✓ **Les espaces boisés classés** définis à l'article L.130-1 du code de l'urbanisme.

- ✓ Les secteurs où les nécessités du fonctionnement des services publics, de l'hygiène, de la protection contre les nuisances et de la préservation des ressources naturelles ou l'existence de risques naturels, tels qu'inondations, incendies de forêt, érosion, affaissements, éboulements, avalanches, ou de risques technologiques justifient que soient interdites ou soumises à des conditions spéciales les constructions et installations de toute nature, permanentes ou non, les plantations, dépôts, affouillements, forages et exhaussements des sols.
- ✓ Les **éléments de patrimoine protégés** au titre de l'article L.123-1-5-7° du Code de l'Urbanisme.
- ✓ Les bâtiments agricoles pouvant faire l'objet d'un **changement de destination** au titre de l'article L.123-3-1 du Code de l'Urbanisme.
- ✓ Les bâtiments agricoles connus au moment de l'approbation du document.

ARTICLE 4 – ADAPTATIONS MINEURES

Les adaptations mineures ne concernent que les articles 3 à 13 du règlement.

Les adaptations mineures à l'application des dispositions du règlement peuvent être accordées par l'autorité compétente pour statuer, lesquelles sont rendues nécessaires par la nature du sol, la configuration des parcelles ou le caractère des constructions avoisinantes.

ARTICLE 5 – RAPPELS

- Le droit de préemption urbain s'applique dans les zones urbaines ou à urbaniser au bénéfice de la commune.
- Les espaces boisés classés sont soumis aux dispositions des articles L.130-1 et suivants du code de l'urbanisme : ce classement interdit tout changement d'affectation ou tout mode d'occupation des sols de nature à compromettre la conservation, la protection ou la création des boisements.

ARTICLE 6 – RENVOI AU LEXIQUE

Les définitions du lexique figurant au présent règlement doivent être prises en compte pour l'application du règlement et de ses documents graphiques.

Titre 2

DISPOSITIONS APPLICABLES AUX ZONES URBAINES

DISPOSITIONS APPLICABLES A LA ZONE U

PREAMBULE

La zone U est une zone urbaine mixte correspondant au tissu urbain de la commune. Elle est essentiellement affectée à l'habitat, aux équipements, aux commerces, aux services et aux activités non polluantes.

RAPPELS

La commune est concernée par le risque naturel de mouvement de terrain (aléa faible à moyen) en temps de sécheresse lié au retrait-gonflement des sols argileux, ainsi que par le risque de mouvement de terrain lié à la présence ponctuelle de carrières et sapes, et par le risque de sismicité (faible). Il est vivement conseillé de procéder à des sondages sur les terrains et d'adapter les techniques de construction (cf. annexes documentaires du règlement). Cette recommandation sera inscrite dans les observations dans les arrêtés d'autorisation de toute construction.

La commune est également concernée par le risque d'inondations par ruissellements ou par remontée de nappes phréatique (très faible à moyenne).

Cette zone comprend des éléments identifiés au plan de zonage en tant qu' « élément du patrimoine à protéger ».

Tous travaux ayant pour effet de détruire ou de nuire à tout ou partie d'un « élément de patrimoine bâti remarquable à protéger » doivent faire l'objet d'une déclaration préalable au titre des articles R 421-17-d et R421-23-h du Code de l'urbanisme ou d'une demande de permis de démolir au titre de l'article R 421-28-e du Code de l'urbanisme.

Il pourra être fait utilisation de l'article R111-21 du code de l'urbanisme après examen spécifique de chaque demande d'autorisation de travaux ou de permis de construire déposés sur les lieux avoisinants un « élément de patrimoine bâti remarquable à protéger ».

Il convient de se reporter au lexique pour la définition des termes du règlement.

Il est vivement conseillé de se reporter aux Annexes du PLU pour prendre connaissance de l'ensemble des servitudes et obligations diverses qui affectent la zone.

ARTICLE U 1 : OCCUPATIONS ET UTILISATIONS DU SOL INTERDITES

Sont interdits :

- Le camping et caravaning.
- Les parcs résidentiels de loisirs et habitations légères de loisirs.
- L'ouverture, l'exploitation et l'extension de carrière.
- Les dépôts de matériaux, ferrailles, véhicules désaffectés, ou de déchets non autorisés sous conditions particulières à l'article U2.
- La création de bâtiments agricoles d'élevage.
- Les constructions à destination d'activités comportant des installations soumises à autorisation en application de la législation sur les installations classées.
- Les bâtiments annexes sommaires (tels que clapiers, poulaillers, abris), réalisés avec des moyens de fortune.

Pour les éléments de patrimoine bâti à protéger en vertu de l'article L 123-1-5 7° de Code de l'Urbanisme et repérés au plan de zonage, sont interdits plus particulièrement :

A moins qu'ils ne respectent les conditions édictées à l'article 2, tous travaux réalisés sur un élément de patrimoine bâti à protéger.

ARTICLE U 2 : OCCUPATIONS ET UTILISATIONS DU SOL SOUMISES A DES CONDITIONS PARTICULIERES

12

Tous les modes d'occupation et d'utilisation du sol, autres que ceux mentionnés à l'article 1, sont autorisés. Mais sont admises sous conditions particulières les occupations et utilisations du sol suivantes :

- Les constructions et installations à destination d'activités hôtelières, commerciales, industrielles, artisanales ou de bureaux comportant ou non des installations soumises à déclaration en application de la législation sur les installations classées, dans la mesure où :
 - elles satisfont à la législation en vigueur les concernant ;
 - elles sont compatibles avec le caractère de la zone ;
 - elles ne sont pas de nature à porter atteinte à la salubrité, à la sécurité publique et au site.
- L'aménagement ou l'extension des activités existantes comportant des installations classées ou non, dans la mesure où elles satisfont à la législation en vigueur les concernant, et à la condition qu'il n'en résulte pas pour le voisinage une aggravation des dangers et des nuisances.
- La création et l'agrandissement de bâtiments agricoles sous réserve que les sièges d'exploitation soient déjà situés en zone urbaine.
- Les dépôts à l'air libre lorsqu'ils sont liés à l'exercice d'une activité, dans la mesure où ils satisfont à la législation en vigueur les concernant, et à condition qu'ils soient masqués par des plantations et peu visibles des voies publiques.

- Les affouillements et exhaussements du sol seulement s'ils sont indispensables pour la réalisation des types d'occupation ou d'utilisation du sol autorisés ou s'ils sont liés à un aménagement paysager ou à la réalisation de bassin de retenue des eaux, dans le respect de la réglementation en vigueur.

Dispositions particulières aux éléments de patrimoine bâti à protéger

- Dans le respect des prescriptions édictées à l'article 11 et de la règle qui précède, sont autorisés les travaux visant à améliorer le confort ou la solidité, l'extension, le changement de destination ainsi que les travaux de gestion, de rénovation ou de remise en état d'un élément de patrimoine bâti à protéger.
- Tous travaux réalisés sur un élément de patrimoine bâti à protéger dans la mesure où ils continuent à restituer une des composantes d'origine de l'élément.

ARTICLE U 3 : CONDITIONS DE DESSERTE DES TERRAINS PAR LES VOIES PUBLIQUES OU PRIVEES ET D'ACCES AUX VOIES OUVERTES AU PUBLIC

1°/ Accès

Pour être constructible, un terrain doit disposer d'un accès à une voie publique ou privée, soit directement, soit par l'intermédiaire d'un passage aménagé sur les fonds voisins éventuellement obtenu par l'application de l'article 682 du code civil.

Les accès et voiries doivent présenter les caractéristiques permettant de satisfaire aux exigences de la circulation des personnes handicapées et à mobilité réduite, de la défense contre l'incendie, de la protection civile, et aux besoins des constructions et installations envisagées.

Le projet peut être refusé ou n'être accepté que sous réserve de prescriptions spéciales si les accès présentent un risque pour la sécurité des usagers des voies publiques ou pour celle des personnes utilisant ces accès. Cette sécurité doit être appréciée compte tenu notamment de la position des accès, de leur configuration ainsi que de la nature et de l'intensité du trafic.

Le nombre des accès sur les voies publiques peut être limité dans l'intérêt de la sécurité.

Les groupes de garages individuels ou aires de stationnement doivent être disposés dans les parcelles autour d'une cour d'évolution et ne présenter qu'une seule sortie sur la voie publique.

Les accès doivent toujours être assujettis à l'accord du gestionnaire de la voirie concernée.

2°/ Voirie

Les terrains doivent être desservis par des voies publiques ou privées dont les caractéristiques techniques doivent être suffisantes au regard de l'importance et de la destination du projet et, permettre de satisfaire aux exigences de la défense contre l'incendie et de la protection civile.

Ces voies doivent :

- permettre l'accès du matériel de lutte contre l'incendie ;
- présenter des caractéristiques suffisantes et optimales pour la circulation des véhicules et des piétons ;
- disposer d'une desserte commune par les réseaux aux normes et d'un éclairage public correspondant aux exigences municipales (mobilier, implantation);
- présenter des caractéristiques suffisantes en termes de structure de chaussée, de trottoir le cas échéant, et de couche de finition (revêtement solide).

Les parties de voies en impasse à créer ou à prolonger doivent permettre le demi-tour des véhicules de collecte des ordures ménagères et des divers véhicules utilitaires.

ARTICLE U 4 : CONDITIONS DE DESSERTE DES TERRAINS PAR LES RESEAUX PUBLICS D'EAU, D'ASSAINISSEMENT ET D'ELECTRICITE

1°/ Eau potable

Pour recevoir une construction ou une installation nouvelle qui, par sa destination, implique une utilisation d'eau potable, un terrain doit obligatoirement être raccordé au réseau public de distribution d'eau potable par un branchement de caractéristiques suffisantes et en conformité avec la réglementation en vigueur.

2°/ Eaux usées domestiques

1- Dans les zones d'assainissement collectif, il est obligatoire d'évacuer les eaux usées sans aucune stagnation et sans aucun traitement préalable par des canalisations souterraines au réseau public, en respectant ses caractéristiques (système unitaire ou séparatif). Toutefois, en l'absence de réseau ou dans l'attente de celui-ci, un système d'assainissement non collectif peut être admis mais sous les conditions suivantes :

- la collectivité est en mesure d'indiquer dans quel délai est prévue la réalisation du réseau desservant le terrain ;
- le système est conforme à la réglementation en vigueur et en adéquation avec la nature du sol.

2- Dans les zones d'assainissement non collectif, le système d'épuration doit être réalisé en conformité avec la législation en vigueur, et en adéquation avec la nature du sol.

3°/ Eaux résiduaires des activités

Les eaux résiduaires et les eaux de refroidissement sont subordonnées à un prétraitement conforme à la réglementation en vigueur et doivent être rejetées dans le respect des textes réglementaires.

4°/ Eaux pluviales

Les aménagements réalisés sur tout terrain doivent être tels qu'ils n'aggravent pas les écoulements des eaux pluviales dans le réseau collectant ces eaux.

Dans ce but, les eaux pluviales seront infiltrées à la parcelle ou au plus près, par le biais de techniques alternatives telles que tranchées d'infiltration, noues...

Si la nature du sol ne permet pas l'infiltration, le rejet de ces eaux dans le réseau d'assainissement est autorisé après stockage temporaire des eaux (réalisation des structures réservoirs...) et restitution à débit contrôlé (le débit de fuite des eaux pluviales ne doit pas être supérieur à ce qu'il était avant l'édification de la construction).

5°/ Autres réseaux (télécommunications, électricité, télévision, radiodiffusion)

Lorsque le réseau est enterré, le branchement en souterrain est obligatoire.

ARTICLE U 5 : CARACTERISTIQUE DES TERRAINS

En l'absence de réseau collectif d'assainissement, le permis de construire ne pourra être délivré que sur un terrain d'une superficie minimale suffisante pour assurer l'assainissement des constructions, conformément aux spécificités techniques du terrain et du dispositif d'assainissement envisagé.

Cette règle ne s'applique pas aux constructions et installations ne nécessitant pas de rejet d'eaux usées.

ARTICLE U 6 : IMPLANTATION DES CONSTRUCTIONS PAR RAPPORT AUX VOIES ET EMPRISES PUBLIQUES ET PRIVEES

L'application des règles ci-après énoncées s'apprécie par rapport aux voies publiques ou privées existantes, à modifier ou à créer, qui desservent la parcelle sur laquelle la construction est projetée.

Tout ou partie de la façade avant de la construction principale doit être implantée :

- soit à l'alignement de la voie.
- soit en recul minimal de 5 mètres à compter de l'alignement.
- soit en cas de "dent creuse", à l'alignement de l'une des deux constructions principales voisines directement contiguës.

Dans tous les cas, les constructions annexes ne pourront être implantées avec un recul inférieur à la construction principale.

Toutefois, dans l'ensemble de la zone :

- Lorsqu'il s'agit de travaux d'extension d'un bâtiment existant qui ne respecterait pas les règles énoncées au sein de ce règlement, il sera admis que l'extension soit édifiée, soit avec un recul qui ne pourra être inférieur au recul minimal du bâtiment existant, soit avec un recul qui ne pourra être inférieur aux reculs minimaux fixés ci-dessus.
- Lorsqu'il s'agit de constructions ou d'installations nécessaires aux services publics ou d'intérêt collectif, à condition que leur destination suppose une implantation différente pour répondre à des besoins de fonctionnalité ou de sécurité, elles peuvent s'implanter à la limite de la voie ou en recul minimal de 1 mètre à compter de cette même limite.

- Les reconstructions pourront être admises selon l'implantation initiale de la construction.
- Dans le cas de construction sur un terrain bordé par plus d'une voie, l'un des pignons peut être implanté à la limite de la voie ou en recul de 3 mètres minimal à compter de cette même limite. Cette exception ne peut pas être appliquée par rapport à la voie sur laquelle est créé l'accès au terrain.

Dispositions particulières aux éléments de patrimoine bâti à protéger

Des implantations différentes de celles définies ci-dessus peuvent être autorisées pour garantir la préservation des éléments de patrimoine bâti à protéger reportés au plan de zonage.

Pour les constructions contiguës ou intégrées à un élément de patrimoine à protéger, la construction doit être implantée avec un recul identique à celui observé par la construction de l'élément de patrimoine à protéger la plus proche ou par l'ensemble de l'élément de patrimoine à protéger.

ARTICLE U 7 : IMPLANTATION DES CONSTRUCTIONS PAR RAPPORT AUX LIMITES SEPARATIVES

Les constructions peuvent s'implanter sur les limites séparatives ou en retrait de ces limites.

I. Implantation avec marge d'isolement :

Les constructions doivent être éloignées des limites séparatives de telle manière que la distance horizontale de tout point d'un bâtiment à édifier au point le plus proche de la limite séparative soit au moins égale à la moitié de la différence d'altitude entre ces deux points, sans pouvoir être inférieure à 3 mètres.

Cette distance minimum peut être ramenée à 1 mètre pour les bâtiments annexes dont la superficie n'excède pas 20m² et dont la hauteur n'excède pas 3,20 mètres.

II. Implantation sur limites séparatives :

La construction de bâtiments joignant les limites séparatives est autorisée :

- A l'intérieur d'une bande de 20 mètres de profondeur mesurée à partir de la limite d'emprise des voies.
- A l'extérieur de cette bande de 20 mètres :
 - lorsqu'il est prévu d'adosser la construction projetée à un bâtiment sensiblement équivalent en hauteur, en épaisseur, et en bon état, déjà contigu à la limite séparative ou à un mur sensiblement équivalent en hauteur ;

- lorsqu'il s'agit de constructions annexes ou d'extension dont la hauteur au droit des limites n'excède pas 3,20 mètres.

Les travaux visant à améliorer le confort de bâtiments existants qui ne respectent pas les dispositions du présent article peuvent être autorisés à l'arrière ou dans le prolongement du bâtiment existant.

Les installations techniques nécessaires au fonctionnement de service public de distribution d'énergie électrique et de gaz ainsi que les postes de transformation dont la surface au sol est inférieure à 15 m² peuvent être implantés à un mètre minimum de la limite séparative.

Dispositions particulières aux éléments de patrimoine bâti à protéger

Des implantations différentes de celles définies ci-dessus peuvent être autorisées pour garantir la préservation des éléments de patrimoine bâti à protéger reportés au plan de zonage.

ARTICLE U 8 : IMPLANTATION DES CONSTRUCTIONS LES UNES PAR RAPPORT AUX AUTRES SUR UNE MEME PROPRIETE

Entre deux bâtiments non contigus doit toujours être ménagée une distance suffisante pour permettre l'entretien facile des marges d'isolement et des bâtiments eux-mêmes, ainsi que le passage et le fonctionnement du matériel de lutte contre l'incendie.

ARTICLE U 9 : EMPRISE AU SOL DES CONSTRUCTIONS

Non réglementé.

ARTICLE U 10 : HAUTEUR MAXIMALE DES CONSTRUCTIONS

La hauteur maximale d'une construction à destination d'habitation au-dessus du sol naturel avant aménagement ne peut dépasser deux niveaux et un niveau de combles: R+1+C. Il ne pourra être aménagé qu'un seul niveau dans la hauteur des combles.

La hauteur maximale des autres constructions et des installations ne peut dépasser 12 mètres au faîtage.

Pour apprécier cette hauteur, sont exclus les ouvrages techniques et superstructures qui sont inhérents aux constructions autorisées.

Toutefois, une hauteur supérieure peut être admise :

- pour les travaux d'extension d'un bâtiment existant dont la hauteur est supérieure aux dispositions qui précèdent. Dans ce cas, la hauteur maximale autorisée est celle de la construction existante.
- pour les constructions et installations nécessaires aux services publics ou d'intérêt collectif, si elle est rendue nécessaire par leur nature même, et / ou pour répondre à des besoins de fonctionnalité ou de sécurité.

Dispositions particulières aux éléments de patrimoine bâti à protéger

En aucun cas, la hauteur d'un élément de patrimoine bâti à protéger ne peut être modifiée.

Tous travaux réalisés sur un élément de patrimoine bâti à protéger doivent respecter la hauteur et le gabarit dudit élément.

ARTICLE U 11 : ASPECT EXTERIEUR DES CONSTRUCTIONS ET AMENAGEMENT DE LEURS ABORDS

GENERALITES

Ainsi qu'il est prévu à l'article R.111-21 du code de l'urbanisme, la situation des constructions, leur architecture, leurs dimensions, leur aspect extérieur doivent être adaptés au caractère ou à l'intérêt des lieux avoisinants, aux sites, aux paysages naturels ou urbains, ainsi qu'à la conservation des perspectives monumentales.

Les dispositifs suivants sont permis :

- matériaux d'isolation thermique des parois opaques des constructions, et notamment le bois et les végétaux en façade ou en toiture,
- certains éléments suivants : les portes, portes-fenêtres et volets isolants,
- certains systèmes de production d'énergie à partir de sources renouvelables, lorsqu'ils correspondent aux besoins de la consommation domestique des occupants,
- les équipements de récupération des eaux de pluie, lorsqu'ils correspondent aux besoins de la consommation domestique des occupants,
- les pompes à chaleur, les brise-soleils.

Les extensions, les murs et toitures des annexes, garages et autres bâtiments doivent être traités en harmonie avec ceux de la construction principale.

FACADES ET COUVERTURES

Est interdit le maintien à nu, en parement extérieur, de matériaux destinés à être recouverts d'un revêtement ou d'un enduit, tels que les parpaings, briques creuses, carreaux de plâtre... Les enduits doivent rester de couleur naturelle ou être peints dans les tons pastels ou vifs.

INSTALLATIONS DIVERSES

Les citernes de gaz liquéfié ou à mazout, aires de stockage ou de service ainsi que les installations similaires doivent être masquées par des écrans de verdure et être placées en des lieux où elles sont peu visibles des voies publiques.

Les postes électriques doivent être traités en harmonie avec les constructions avoisinantes, dans le choix des matériaux et revêtements.

CLOTURES

Les clôtures doivent être constituées soit de haies vives, soit de grilles, grillages ou tout autre dispositif à claire-voie comportant ou non un mur bahut.

La hauteur totale de la clôture ne peut excéder 2 mètres, hors pilastres, dont 0,8 mètres pour la partie pleine.

Sur cours et jardins, des clôtures pleines de 2 mètres sont toutefois autorisées sur les 4 premiers mètres à partir de la façade arrière du bâtiment principal.

La partie pleine doit être traitée en harmonie avec la construction principale.

Les clôtures ne doivent en aucun gêner la circulation, notamment en diminuant la visibilité aux sorties d'établissements et aux carrefours.

Il n'est pas fixé de règle relative aux clôtures pour les constructions et installations nécessaires aux services publics ou d'intérêt collectif, ainsi qu'en bordure des voies piétonnes.

Dispositions particulières aux éléments de patrimoine bâti à protéger

L'article R.111-21 du Code de l'Urbanisme s'applique dans l'ensemble de la zone, en particulier aux abords d'un élément de patrimoine à protéger. Tous travaux réalisés sur un élément de patrimoine bâti à protéger doivent faire l'objet d'attentions particulières.

Dans le cas d'un élément de patrimoine bâti à protéger, à moins qu'il ne s'agisse de restituer une des composantes d'origine dudit élément, sont interdits la suppression des éléments de décoration ou d'ornementation qui caractérisent ledit élément.

Les matériaux visibles du domaine public doivent être identiques aux matériaux d'origine et doivent être mis en œuvre selon une technique traditionnelle.

ARTICLE U 12 : STATIONNEMENT DES VEHICULES

Le stationnement des véhicules correspondant aux besoins des constructions et installations doit être réalisé en dehors des voies publiques et conformément à la réglementation en vigueur relative à l'accessibilité de la voirie aux personnes handicapées et à mobilité réduite, et notamment relative au stationnement.

Le nombre de places de stationnement exigé constitue une norme minimale.

- Pour les constructions à destination d'habitation, à l'exception des logements locatifs financés avec un prêt aidé de l'Etat (article L.123-1-3 du code de l'urbanisme), il doit être réalisé 2 places de stationnement automobile par logement, y compris le garage.

En sus, pour les projets à destination principale d'habitation créant une voirie nouvelle, il sera prévu à l'usage des visiteurs, en dehors des parcelles, 1 place de stationnement automobile par tranche de 5 logements.

- Pour les autres destinations de construction, il doit être aménagé des surfaces suffisantes pour l'évolution, le déchargement et le stationnement de la totalité des véhicules de livraisons, de services, du personnel et des visiteurs.

En cas d'impossibilité urbanistique, technique ou architecturale d'aménager sur le terrain de l'opération le nombre de places nécessaires au stationnement, le constructeur devra :

- soit aménager sur un autre terrain situé à moins de 100 mètres du premier, les places de stationnement qui lui font défaut, sous réserve qu'il apporte la preuve qu'il réalise lesdites places en même temps que les travaux de construction ou d'aménagement ;
- soit de justifier de l'acquisition de places non affectées situées dans un parc privé de stationnement existant ou en cours de réalisation situé dans un rayon de 100 mètres ;
- soit de justifier de l'obtention d'une concession à long terme dans un parc public de stationnement existant ou en cours de réalisation situé dans un rayon de 100 mètres ;
- soit à verser une participation en vue de la réalisation de parcs publics de stationnement.

ARTICLE U 13 : ESPACES LIBRES ET PLANTATIONS

Les surfaces libres de toute construction doivent être obligatoirement plantées ou traitées.

Au moins 10% de l'unité foncière, y compris les aires de stationnement, doivent être obligatoirement traités en espaces verts plantés.

Les plantations ne doivent pas créer de gênes pour la circulation publique et notamment la sécurité routière.

Les essences d'arbres et arbustes à planter seront choisies de préférence parmi les essences locales listées dans les annexes documentaires du présent règlement.

ARTICLE U 14 : COEFFICIENT D'OCCUPATION DU SOL

Les possibilités d'occupation des sols résultent de l'application des articles 3 à 13.

ARTICLE U 15 : OBLIGATIONS EN MATIERE DE PERFORMANCES ENERGETIQUES ET ENVIRONNEMENTALES

Non réglementé.

ARTICLE U 16 : OBLIGATIONS EN MATIERE D'INFRASTRUCTURES ET RESEAUX DE COMMUNICATIONS ELECTRONIQUES

Non réglementé.

Titre 3

DISPOSITIONS APPLICABLES AUX ZONES A URBANISER

DISPOSITIONS APPLICABLES A LA ZONE 1AU

PREAMBULE

Il s'agit d'une zone destinée à une urbanisation mixte à court ou moyen terme. Peu ou non équipée, est ouverte à l'urbanisation sous la forme d'une ou plusieurs opérations d'aménagement. Elle est essentiellement destinée à l'habitat, aux commerces, services et aux activités peu nuisantes.

RAPPELS

La commune est concernée par le risque naturel de mouvement de terrain (aléa faible à moyen) en temps de sécheresse lié au retrait-gonflement des sols argileux, ainsi que par le risque de mouvement de terrain lié à la présence ponctuelle de carrières et sapes, et par le risque de sismicité (faible). Il est vivement conseillé de procéder à des sondages sur les terrains et d'adapter les techniques de construction (cf. annexes documentaires du règlement). Cette recommandation sera inscrite dans les observations dans les arrêtés d'autorisation de toute construction.

La commune est également concernée par le risque d'inondations par ruissellements ou par remontée de nappes phréatique (très faible à moyenne).

Il convient de se reporter au lexique pour la définition des termes du règlement.

Il est vivement conseillé de se reporter aux Annexes du PLU pour prendre connaissance de l'ensemble des servitudes et obligations diverses qui affectent la zone.

ARTICLE 1AU 1 : OCCUPATIONS ET UTILISATIONS DU SOL INTERDITES

- Le camping et caravaning.
- Les parcs résidentiels de loisirs et habitations légères de loisirs.
- L'ouverture, l'exploitation et l'extension de carrière.
- Les dépôts de matériaux, ferrailles, véhicules désaffectés, ou de déchets non autorisés sous conditions particulières à l'article U2.
- La création de bâtiments agricoles d'élevage.
- Les constructions à destination d'activités comportant des installations soumises à autorisation en application de la législation sur les installations classées.
- Les bâtiments annexes sommaires (tels que clapiers, poulaillers, abris), réalisés avec des moyens de fortune.

ARTICLE 1AU 2 – OCCUPATIONS ET UTILISATIONS DU SOL ADMISES SOUMISES A DES CONDITIONS PARTICULIERES

Tous les modes d'occupation et d'utilisation du sol, autres que ceux mentionnés à l'article 1, sont autorisés.

Les constructions à usage d'équipement, d'habitation, d'activité économique ou de services sont autorisées dans la mesure où elles ne compromettent pas l'aménagement ultérieur de la zone.

Sont admises sous conditions particulières les occupations et utilisations du sol suivantes :

- Les constructions et installations à destination d'activités hôtelières, commerciales, industrielles, agricoles, artisanales ou de bureaux comportant ou non des installations soumises à déclaration en application de la législation sur les installations classées, dans la mesure où :
 - elles satisfont à la législation en vigueur les concernant ;
 - elles sont compatibles avec le caractère de la zone ;
 - elles ne sont pas de nature à porter atteinte à la salubrité, à la sécurité publique et au site.
- Les affouillements et exhaussements du sol seulement s'ils sont indispensables pour la réalisation des types d'occupation ou d'utilisation du sol autorisés ou s'ils sont liés à un aménagement paysager ou à la réalisation de bassin de retenue des eaux, dans le respect de la réglementation en vigueur.

ARTICLE 1AU 3 – CONDITIONS DE DESSERTE DES TERRAINS PAR LES VOIES PUBLIQUES OU PRIVEES ET D'ACCES AUX VOIES OUVERTES AU PUBLIC

Les liaisons et accès devront se faire selon les principes définis par les orientations d'aménagement.

1°/ Accès

Pour être constructible, un terrain doit disposer d'un accès à une voie publique ou privée, soit directement, soit par l'intermédiaire d'un passage aménagé sur les fonds voisins éventuellement obtenu par l'application de l'article 682 du code civil.

Les accès et voiries doivent présenter les caractéristiques permettant de satisfaire aux exigences de la circulation des personnes handicapées et à mobilité réduite, de la défense contre l'incendie, de la protection civile, et aux besoins des constructions et installations envisagées.

Le projet peut être refusé ou n'être accepté que sous réserve de prescriptions spéciales si les accès présentent un risque pour la sécurité des usagers des voies publiques ou pour celle des personnes utilisant ces accès. Cette sécurité doit être appréciée compte tenu notamment de la position des accès, de leur configuration ainsi que de la nature et de l'intensité du trafic.

Le nombre des accès sur les voies publiques peut être limité dans l'intérêt de la sécurité.

Les groupes de garages individuels ou aires de stationnement doivent être disposés dans les parcelles autour d'une cour d'évolution et ne présenter qu'une seule sortie sur la voie publique.

Les accès doivent toujours être assujettis à l'accord du gestionnaire de la voirie concernée. Les accès sur l'autoroute sont interdits.

2°/ Voirie

Les terrains doivent être desservis par des voies publiques ou privées dont les caractéristiques techniques doivent être suffisantes au regard de l'importance et de la destination du projet et, permettre de satisfaire aux exigences de la défense contre l'incendie et de la protection civile.

Ces voies doivent :

- permettre l'accès du matériel de lutte contre l'incendie ;
- présenter des caractéristiques suffisantes et optimales pour la circulation des véhicules et des piétons ;
- disposer d'une desserte commune par les réseaux aux normes et d'un éclairage public correspondant aux exigences municipales (mobilier, implantation);
- présenter des caractéristiques suffisantes en termes de structure de chaussée, de trottoir le cas échéant, et de couche de finition (revêtement solide).

Les parties de voies en impasse à créer ou à prolonger doivent permettre le demi-tour des véhicules de collecte des ordures ménagères et des divers véhicules utilitaires.

ARTICLE 1AU 4 : CONDITIONS DE DESSERTE DES TERRAINS PAR LES RESEAUX PUBLIC D'EAU, D'ASSAINISSEMENT ET D'ELECTRICITE

1°/ Eau potable

Pour recevoir une construction ou une installation nouvelle qui, par sa destination, implique une utilisation d'eau potable, un terrain doit obligatoirement être raccordé au réseau public de distribution d'eau potable par un branchement de caractéristiques suffisantes et en conformité avec la réglementation en vigueur.

2°/ Eaux usées domestiques

1- Dans les zones d'assainissement collectif, il est obligatoire d'évacuer les eaux usées sans aucune stagnation et sans aucun traitement préalable par des canalisations souterraines au réseau public, en respectant ses caractéristiques (système unitaire ou séparatif). Toutefois, en l'absence de réseau ou dans l'attente de celui-ci, un système d'assainissement non collectif peut être admis mais sous les conditions suivantes :

- la collectivité est en mesure d'indiquer dans quel délai est prévue la réalisation du réseau desservant le terrain ;
- le système est conforme à la réglementation en vigueur et en adéquation avec la nature du sol.

2- Dans les zones d'assainissement non collectif, le système d'épuration doit être réalisé en conformité avec la législation en vigueur, et en adéquation avec la nature du sol.

3°/ Eaux résiduaires des activités

Les eaux résiduaires et les eaux de refroidissement sont subordonnées à un prétraitement conforme à la réglementation en vigueur et doivent être rejetées dans le respect des textes réglementaires.

4°/ Eaux pluviales

Les aménagements réalisés sur tout terrain doivent être tels qu'ils n'aggravent pas les écoulements des eaux pluviales dans le réseau collectant ces eaux.

Dans ce but, les eaux pluviales seront infiltrées à la parcelle ou au plus près, par le biais de techniques alternatives telles que tranchées d'infiltration, noues...

Si la nature du sol ne permet pas l'infiltration, le rejet de ces eaux dans le réseau d'assainissement est autorisé après stockage temporaire des eaux (réalisation des structures réservoirs...) et restitution à débit contrôlé (le débit de fuite des eaux pluviales ne doit pas être supérieur à ce qu'il était avant l'édification de la construction).

5°/ Autres réseaux (télécommunications, électricité, télévision, radiodiffusion)

Lorsque le réseau est enterré, le branchement en souterrain est obligatoire.

ARTICLE 1AU 5 : CARACTERISTIQUES DES TERRAINS

En l'absence de réseau collectif d'assainissement, le permis de construire ne pourra être délivré que sur un terrain d'une superficie minimale suffisante pour assurer l'assainissement des constructions, conformément aux spécificités techniques du terrain et du dispositif d'assainissement envisagé.

Cette règle ne s'applique pas aux constructions et installations ne nécessitant pas de rejet d'eaux usées.

ARTICLE 1AU 6 : IMPLANTATION DES CONSTRUCTIONS PAR RAPPORT AUX VOIES ET EMPRISES PUBLIQUES

L'application des règles ci-après énoncées s'apprécie par rapport aux voies publiques ou privées existantes, à modifier ou à créer, qui desservent la parcelle sur laquelle la construction est projetée.

Tout ou partie de la façade avant de la construction principale doit être implantée :

- soit à l'alignement de la voie.
- soit en recul de 5 mètres à compter de l'alignement.

Dans tous les cas, les constructions annexes ne pourront être implantées avec un recul inférieur à la construction principale.

27

Toutefois, dans l'ensemble de la zone 1AU :

- Lorsqu'il s'agit de constructions ou d'installations nécessaires aux services publics ou d'intérêt collectif, à condition que leur destination suppose une implantation différente pour répondre à des besoins de fonctionnalité ou de sécurité, elles peuvent s'implanter à la limite de la voie ou en recul minimal de 1 mètre à compter de cette même limite.
- Dans le cas de construction sur un terrain bordé par plus d'une voie, l'un des pignons peut être implanté à la limite de la voie ou en recul de 3 mètres minimal à compter de cette même limite. Cette exception ne peut pas être appliquée par rapport à la voie sur laquelle est créé l'accès au terrain.

ARTICLE 1AU 7 : IMPLANTATION DES CONSTRUCTIONS PAR RAPPORT AUX LIMITES SEPARATIVES

Les constructions peuvent s'implanter sur les limites séparatives ou en retrait de ces limites.

I. Implantation avec marge d'isolement :

Les constructions doivent être éloignées des limites séparatives de telle manière que la distance horizontale de tout point d'un bâtiment à édifier au point le plus proche de la limite séparative soit au moins égale à la moitié de la différence d'altitude entre ces deux points, sans pouvoir être inférieure à 3 mètres.

Cette distance minimum peut être ramenée à 1 mètre pour les bâtiments annexes dont la superficie n'excède pas 20m² et dont la hauteur n'excède pas 3,20 mètres.

II. Implantation sur limites séparatives :

La construction de bâtiments joignant les limites séparatives est autorisée :

- A l'intérieur d'une bande de 20 mètres de profondeur mesurée à partir de la limite d'emprise des voies.
- A l'extérieur de cette bande de 20 mètres :
 - lorsqu'il est prévu d'adosser la construction projetée à un bâtiment sensiblement équivalent en hauteur, en épaisseur, et en bon état, déjà contigu à la limite séparative ou à un mur sensiblement équivalent en hauteur ;
 - lorsqu'il s'agit de constructions annexes ou d'extension dont la hauteur au droit des limites n'excède pas 3,20 mètres.

Les installations techniques nécessaires au fonctionnement de service public de distribution d'énergie électrique et de gaz ainsi que les postes de transformation dont la surface au sol est inférieure à 15 m² peuvent être implantés à un mètre minimum de la limite séparative.

ARTICLE 1AU 8 – IMPLANTATION DES CONSTRUCTIONS LES UNES PAR RAPPORT AUX AUTRES SUR UNE MEME PROPRIETE

Entre deux bâtiments non contigus doit toujours être ménagée une distance suffisante pour permettre l'entretien facile des marges d'isolement et des bâtiments eux-mêmes, ainsi que le passage et le fonctionnement du matériel de lutte contre l'incendie.

ARTICLE 1AU 9 : EMPRISE AU SOL DES CONSTRUCTIONS

Non réglementé.

ARTICLE 1AU 10 : HAUTEUR MAXIMALE DES CONSTRUCTIONS

La hauteur maximale d'une construction à destination d'habitation au-dessus du sol naturel avant aménagement ne peut dépasser deux niveaux et un niveau de combles: R+1+C.
Il ne pourra être aménagé qu'un seul niveau dans la hauteur des combles.

La hauteur maximale des autres constructions et des installations ne peut dépasser 12 mètres au faîtage.

Pour apprécier cette hauteur, sont exclus les ouvrages techniques et superstructures qui sont inhérents aux constructions autorisées.

Toutefois, une hauteur supérieure peut être admise pour les constructions et installations nécessaires aux services publics ou d'intérêt collectif, si elle est rendue nécessaire par leur nature même, et / ou pour répondre à des besoins de fonctionnalité ou de sécurité.

ARTICLE 1AU 11 – ASPECT EXTERIEUR DES CONSTRUCTIONS ET L'AMENAGEMENT DE LEURS ABORDS

GENERALITES

Ainsi qu'il est prévu à l'article R.111-21 du code de l'urbanisme, la situation des constructions, leur architecture, leurs dimensions, leur aspect extérieur doivent être adaptés au caractère ou à l'intérêt des lieux avoisinants, aux sites, aux paysages naturels ou urbains, ainsi qu'à la conservation des perspectives monumentales.

Les dispositifs suivants sont permis :

- matériaux d'isolation thermique des parois opaques des constructions, et notamment le bois et les végétaux en façade ou en toiture,
- certains éléments suivants : les portes, portes-fenêtres et volets isolants,
- certains systèmes de production d'énergie à partir de sources renouvelables, lorsqu'ils correspondent aux besoins de la consommation domestique des occupants,
- les équipements de récupération des eaux de pluie, lorsqu'ils correspondent aux besoins de la consommation domestique des occupants,
- les pompes à chaleur, les brise-soleils.

Les extensions, les murs et toitures des annexes, garages et autres bâtiments doivent être traités en harmonie avec ceux de la construction principale.

FACADES ET COUVERTURES

Est interdit le maintien à nu, en parement extérieur, de matériaux destinés à être recouverts d'un revêtement ou d'un enduit, tels que les parpaings, briques creuses, carreaux de plâtre... Les enduits doivent rester de couleur naturelle ou être peints dans les tons pastels ou vifs.

INSTALLATIONS DIVERSES

Les citernes de gaz liquéfié ou à mazout, aires de stockage ou de service ainsi que les installations similaires doivent être masquées par des écrans de verdure et être placées en des lieux où elles sont peu visibles des voies publiques.

Les postes électriques doivent être traités en harmonie avec les constructions avoisinantes, dans le choix des matériaux et revêtements.

CLOTURES

a) Clôtures implantées à la limite de la voie et sur la profondeur des marges de recul :

Les clôtures doivent être constituées soit de haies vives, soit de grilles, grillages ou tout autre dispositif à claire-voie comportant ou non un mur bahut.

La hauteur totale de la clôture ne peut excéder 1,20 mètres, hors pilastres, dont 0,8 mètres pour la partie pleine.

La partie pleine doit être traitée en harmonie avec la construction principale.

b) Sur cour et jardin :

La hauteur totale de la clôture ne peut excéder 1,80 mètres, hors pilastres, dont 0,80 mètres pour la partie pleine.

Des clôtures pleines de 1,80 mètres sont toutefois autorisées sur les 4 premiers mètres à partir de la façade arrière du bâtiment principal.

Les clôtures ne doivent en aucun gêner la circulation, notamment en diminuant la visibilité aux sorties d'établissements et aux carrefours.

Il n'est pas fixé de règle relative aux clôtures pour les constructions et installations nécessaires aux services publics ou d'intérêt collectif, ainsi qu'en bordure des voies piétonnes.

ARTICLE 1AU 12 : STATIONNEMENT DES VEHICULES

Le stationnement des véhicules correspondant aux besoins des constructions et installations doit être réalisé en dehors des voies publiques et conformément à la réglementation en vigueur relative à l'accessibilité de la voirie aux personnes handicapées et à mobilité réduite, et notamment relative au stationnement.

Le nombre de places de stationnement exigé constitue une norme minimale.

- Pour les constructions à destination d'habitation, à l'exception des logements locatifs financés avec un prêt aidé de l'Etat (article L.123-1-3 du code de l'urbanisme), il doit être réalisé 2 places de stationnement automobile par logement, y compris le garage.

En sus, pour les projets à destination principale d'habitation créant une voirie nouvelle, il sera prévu à l'usage des visiteurs, en dehors des parcelles, 1 place de stationnement automobile par tranche de 5 logements.

- Pour les autres destinations de construction, il doit être aménagé des surfaces suffisantes pour l'évolution, le déchargement et le stationnement de la totalité des véhicules de livraisons, de services, du personnel et des visiteurs.

En cas d'impossibilité urbanistique, technique ou architecturale d'aménager sur le terrain de l'opération le nombre de places nécessaires au stationnement, le constructeur devra :

- soit aménager sur un autre terrain situé à moins de 100 mètres du premier, les places de stationnement qui lui font défaut, sous réserve qu'il apporte la preuve qu'il réalise lesdites places en même temps que les travaux de construction ou d'aménagement ;
- soit de justifier de l'acquisition de places non affectées situées dans un parc privé de stationnement existant ou en cours de réalisation situé dans un rayon de 100 mètres ;
- soit de justifier de l'obtention d'une concession à long terme dans un parc public de stationnement existant ou en cours de réalisation situé dans un rayon de 100 mètres ;
- soit à verser une participation en vue de la réalisation de parcs publics de stationnement.

ARTICLE 1AU 13 : ESPACES LIBRES ET PLANTATIONS

Les surfaces libres de toute construction doivent être obligatoirement plantées ou traitées.

Les opérations d'aménagement devront comporter au moins 5% d'espaces communs minéraux hors voirie.

Au moins 10% de l'unité foncière, y compris les aires de stationnement, doivent être obligatoirement traités en espaces verts plantés.

Les plantations ne doivent pas créer de gênes pour la circulation publique et notamment la sécurité routière.

Les essences d'arbres et arbustes à planter seront choisies de préférence parmi les essences locales listées dans les annexes documentaires du présent règlement.

ARTICLE 1AU 14 : COEFFICIENT D'OCCUPATION DU SOL

Les possibilités d'occupation des sols résultent de l'application des articles 3 à 13.

ARTICLE 1AU 15 : OBLIGATIONS EN MATIERE DE PERFORMANCES ENERGETIQUES ET ENVIRONNEMENTALES

Non réglementé.

ARTICLE 1AU 16 : OBLIGATIONS EN MATIERE D'INFRASTRUCTURES ET RESEAUX DE COMMUNICATIONS ELECTRONIQUES

Non réglementé.

Titre 4

DISPOSITIONS APPLICABLES A LA ZONE AGRICOLE

DISPOSITIONS APPLICABLES A LA ZONE A

PREAMBULE

Il s'agit d'une zone protégée à vocation agricole.

N'y sont autorisés que les types d'occupation ou d'utilisation du sol liés à l'activité agricole ainsi que les constructions et installations nécessaires aux services publics et d'intérêt collectif.

DIVISION DE LA ZONE EN SECTEURS

La zone comprend un sous-secteur Aa où toutes les constructions sont interdites, hormis les constructions agricoles démontables.

RAPPELS

La commune est concernée par le risque naturel de mouvement de terrain (aléa faible à moyen) en temps de sécheresse lié au retrait-gonflement des sols argileux, ainsi que par le risque de mouvement de terrain lié à la présence ponctuelle de carrières et sapes, et par le risque de sismicité (faible). Il est vivement conseillé de procéder à des sondages sur les terrains et d'adapter les techniques de construction (cf. annexes documentaires du règlement). Cette recommandation sera inscrite dans les observations dans les arrêtés d'autorisation de toute construction.

La commune est également concernée par le risque d'inondations par ruissellements ou par remontée de nappes phréatique (très faible à moyenne).

Cette zone comprend des éléments identifiés au plan de zonage en tant qu' « élément du patrimoine à protéger ».

Tous travaux ayant pour effet de détruire ou de nuire à tout ou partie d'un « élément de patrimoine bâti remarquable à protéger » doivent faire l'objet d'une déclaration préalable au titre des articles R 421-17-d et R421-23-h du Code de l'urbanisme ou d'une demande de permis de démolir au titre de l'article R 421-28-e du Code de l'urbanisme.

Il pourra être fait utilisation de l'article R111-21 du code de l'urbanisme après examen spécifique de chaque demande d'autorisation de travaux ou de permis de construire déposés sur les lieux avoisinants un « élément de patrimoine bâti remarquable à protéger ».

Il convient de se reporter au lexique pour la définition des termes du règlement.

Il est vivement conseillé de se reporter aux Annexes du PLU pour prendre connaissance de l'ensemble des servitudes et obligations diverses qui affectent la zone.

La zone agricole est touchée par des périmètres de protection de captages. S’y appliquent, en complément des prescriptions du présent règlement, les prescriptions prévues dans le cadre de la déclaration d’utilité publique, joints en annexe.

ARTICLE A 1 : OCCUPATIONS ET UTILISATIONS DU SOL INTERDITES

Sont interdits tous les modes d'occupation et d'utilisation du sol non autorisés sous conditions particulières à l'article A2.

Pour les éléments de patrimoine bâti à protéger en vertu de l'article L 123-1-5 7° de Code de l'Urbanisme et repérés au plan de zonage, sont interdits plus particulièrement :

A moins qu'ils ne respectent les conditions édictées à l'article 2, tous travaux réalisés sur un élément de patrimoine bâti à protéger.

ARTICLE A 2 : OCCUPATIONS ET UTILISATIONS DU SOL SOUMISES A DES CONDITIONS PARTICULIERES

Sont admis dans l'ensemble de la zone A, y compris Aa :

- Les affouillements et exhaussements du sol seulement s'ils sont indispensables pour la réalisation des types d'occupation ou d'utilisation du sol autorisés ou s'ils sont liés à un aménagement paysager ou à la réalisation de bassin de retenue des eaux, dans le respect de la réglementation en vigueur.
- Les dépôts agricoles sont autorisés dans la mesure où les règles sanitaires en vigueur sont respectées.

36

Sont admis sous conditions, à l'exception du secteur Aa :

- La construction, la transformation, et l'extension de bâtiments et installations liés à l'activité agricole ressortissant ou non de la législation sur les installations classées, dans la mesure où les bâtiments ne portent pas atteinte à l'intérêt agricole des lieux et ne compromettent pas la vocation de la zone, et à condition qu'un aménagement paysager soit prévue pour assurer leur insertion dans le paysage ;
- Les constructions à destination d'habitation, ainsi que leur extension et l'implantation de bâtiments annexes, strictement liées et nécessaires au fonctionnement des exploitations agricoles et à condition qu'elles soient implantées à proximité immédiate des bâtiments d'exploitation.
- La construction, la transformation et l'extension de bâtiments liés à la diversification de l'activité agricole selon l'article L.311-1 du code rural (ateliers de transformation, locaux de vente directe des produits issus de l'exploitation, fermes-auberges, ...) dans la mesure où ils ne compromettent pas le caractère de la zone.
- Le camping à la ferme, stationnement de caravanes et installations annexes qui y sont liées, à condition que leur implantation se situe à proximité immédiate des bâtiments d'exploitation.
- Le changement de destination de bâtiments agricoles d'intérêt architectural ou patrimonial représentés au plan de zonage conformément à l'article L 123-3-1 du Code de l'Urbanisme, dans la limite du volume bâti existant, dans la mesure où les

travaux de restauration respectent rigoureusement ladite qualité et à condition que la nouvelle destination est :

- soit à usage principal d'habitation
 - soit à usage d'activités à l'exception des activités industrielles,
 - soit à usage de loisirs (tel que centre équestre,...), ou de chambre d'hôte, de gîte rural,..., et sous réserve que le changement de destination ne compromette pas le caractère agricole de la zone.
- Les réseaux de desserte et les installations et équipements qui y sont liés.

Sont spécifiquement admis sous conditions, dans le secteur Aa :

- La construction, la transformation, et l'extension de bâtiments et installations démontables liés à l'activité agricole ressortissant ou non de la législation sur les installations classées, dans la mesure où les bâtiments ne portent pas atteinte à l'intérêt agricole des lieux et ne compromettent pas la vocation de la zone, et à condition qu'un aménagement paysager soit prévu pour assurer leur insertion dans le paysage ;
- La construction, la transformation et l'extension de bâtiments démontables liés à la diversification de l'activité agricole selon l'article L.311-1 du code rural (ateliers de transformation, locaux de vente directe des produits issus de l'exploitation, fermes-auberges, ...) dans la mesure où ils ne compromettent pas le caractère de la zone, et le camping à la ferme.
- Les réseaux de desserte et les installations et équipements qui y sont liés.

Dispositions particulières aux éléments de patrimoine bâti à protéger

- *Dans le respect des prescriptions édictées à l'article 11 et de la règle qui précède, sont autorisés les travaux visant à améliorer le confort ou la solidité, l'extension, le changement de destination ainsi que les travaux de gestion, de rénovation ou de remise en état d'un élément de patrimoine bâti à protéger.*
- *Tous travaux réalisés sur un élément de patrimoine bâti à protéger dans la mesure où ils continuent à restituer une des composantes d'origine de l'élément.*

ARTICLE A 3 : CONDITIONS DE DESSERTE DES TERRAINS PAR LES VOIES PUBLIQUES OU PRIVEES ET D'ACCES AUX VOIES OUVERTES AU PUBLIC

Les accès et voiries doivent présenter les caractéristiques permettant de satisfaire aux exigences de la circulation des personnes handicapées et à mobilité réduite, de la défense contre l'incendie, de la protection civile, et aux besoins des constructions et installations envisagées.

Le projet peut être refusé ou n'être accepté que sous réserve de prescriptions spéciales si les accès présentent un risque pour la sécurité des usagers des voies publiques ou pour celle

des personnes utilisant ces accès. Cette sécurité doit être appréciée compte tenu notamment de la position des accès, de leur configuration ainsi que de la nature et de l'intensité du trafic.

Le nombre des accès sur les voies publiques peut être limité dans l'intérêt de la sécurité.

Les accès doivent toujours être assujettis à l'accord du gestionnaire de la voirie concernée.

ARTICLE A 4 : CONDITIONS DE DESERTE DES TERRAINS PAR LES RESEAUX PUBLICS D'EAU, D'ELECTRICITE ET D'ASSAINISSEMENT

1°/ Eau potable

Pour recevoir une construction ou une installation nouvelle qui, par sa destination, implique une utilisation d'eau potable, un terrain doit obligatoirement être raccordé au réseau public de distribution d'eau potable par un branchement de caractéristiques suffisantes et en conformité avec la réglementation en vigueur.

2°/ Eaux usées domestiques

1- Dans les zones d'assainissement collectif, il est obligatoire d'évacuer les eaux usées sans aucune stagnation et sans aucun traitement préalable par des canalisations souterraines au réseau public, en respectant ses caractéristiques (système unitaire ou séparatif). Toutefois, en l'absence de réseau ou dans l'attente de celui-ci, un système d'assainissement non collectif peut être admis mais sous les conditions suivantes :

- la collectivité est en mesure d'indiquer dans quel délai est prévue la réalisation du réseau desservant le terrain ;
- le système est conforme à la réglementation en vigueur et en adéquation avec la nature du sol.

2- Dans les zones d'assainissement non collectif, le système d'épuration doit être réalisé en conformité avec la législation en vigueur, et en adéquation avec la nature du sol.

3°/ Eaux résiduaires des activités

Les eaux résiduaires et les eaux de refroidissement sont subordonnées à un prétraitement conforme à la réglementation en vigueur et doivent être rejetées dans le respect des textes réglementaires.

4°/ Eaux pluviales

Les aménagements réalisés sur tout terrain doivent être tels qu'ils n'aggravent pas les écoulements des eaux pluviales dans le réseau collectant ces eaux.

Dans ce but, les eaux pluviales seront infiltrées à la parcelle ou au plus près, par le biais de techniques alternatives telles que tranchées d'infiltration, noues...

Si la nature du sol ne permet pas l'infiltration, le rejet de ces eaux dans le réseau d'assainissement est autorisé après stockage temporaire des eaux (réalisation des structures réservoirs...) et restitution à débit contrôlé (le débit de fuite des eaux pluviales ne doit pas être supérieur à ce qu'il était avant l'édification de la construction).

5°/ Autres réseaux (télécommunications, électricité, télévision, radiodiffusion)

Lorsque le réseau est enterré, le branchement en souterrain est obligatoire.

ARTICLE A 5 : CARACTERISTIQUES DES TERRAINS

Non réglementé.

ARTICLE A 6 : IMPLANTATION DES CONSTRUCTIONS PAR RAPPORT AUX VOIES ET EMPRISES PUBLIQUES

L'application des règles ci-après énoncées s'apprécie par rapport aux voies publiques ou privées existantes, à modifier ou à créer, qui desservent la parcelle sur laquelle la construction est projetée.

Les constructions et installations autorisées doivent être implantées à une distance d'au moins 5 mètres par rapport à la limite d'emprise des voies.

Toutefois :

- Lorsqu'il s'agit de travaux d'extension d'un bâtiment existant qui ne respecterait pas les règles énoncées au sein de ce règlement, il sera admis que l'extension soit édifiée, soit avec un recul qui ne pourra être inférieur au recul minimal du bâtiment existant, soit avec un recul qui ne pourra être inférieur aux reculs minimaux fixés ci-dessus.
- Lorsqu'il s'agit de constructions ou d'installations nécessaires aux services publics ou d'intérêt collectif, à condition que leur destination suppose une implantation différente pour répondre à des besoins de fonctionnalité ou de sécurité, elles peuvent s'implanter à la limite de la voie ou en recul minimal de 1 mètre à compter de cette même limite.
- Des règles différentes peuvent être admises, voir imposées, si elles sont justifiées, soit pour l'implantation à l'alignement de fait des constructions existantes en fonction de l'état de celles-ci ou de la topographie du terrain adjacent à la route ou d'accès routier dénivelé pour descente de garage, soit en fonction d'impératifs architecturaux ou de configuration de la parcelle.

Dispositions particulières aux éléments de patrimoine bâti à protéger

Des implantations différentes de celles définies ci-dessus peuvent être autorisées pour garantir la préservation des éléments de patrimoine bâti à protéger reportés au plan de zonage.

Pour les constructions contiguës ou intégrées à un élément de patrimoine à protéger, la construction doit être implantée avec un recul identique à celui observé par la construction de l'élément de patrimoine à protéger la plus proche ou par l'ensemble de l'élément de patrimoine à protéger.

ARTICLE A 7 : IMPLANTATION DES CONSTRUCTIONS PAR RAPPORT AUX LIMITES SEPARATIVES

Les implantations sur une ou plusieurs limites séparatives ou avec une marge d'isolement sont possibles dans les conditions suivantes :

La distance comptée horizontalement de tout point d'un bâtiment au point le plus proche des limites séparatives de la parcelle doit être au moins égale à la moitié de sa hauteur, sans jamais être inférieure à 3 mètres.

Cette distance minimum est portée à 10 mètres par rapport aux limites de zone à vocation principale actuelle ou future d'habitat et de services.

Toutefois, cette distance minimale peut être ramenée à 1 mètre pour les constructions annexes d'une emprise au sol n'excédant pas 20m² et d'une hauteur inférieure à 4 mètres.

Les dépôts doivent être implantés à 10 mètres au moins des limites séparatives des parcelles bâties.

Toutefois :

- Lorsqu'il s'agit de travaux d'extension d'un bâtiment existant qui ne respecterait pas les règles énoncées au sein de ce règlement, il sera admis que l'extension soit édifiée, soit avec un prospect qui ne pourra être inférieur au prospect minimal du bâtiment existant, soit avec un prospect qui ne pourra être inférieur aux retraits minimaux fixés ci-dessus.
- Lorsqu'il s'agit de constructions ou d'installations nécessaires aux services publics ou d'intérêt collectif, à condition que leur destination suppose une implantation différente pour répondre à des besoins de fonctionnalité ou de sécurité, elles peuvent s'implanter en limites séparatives sans condition de profondeur ou en retrait de 1 mètre minimum à compter de ces mêmes limites.

Dispositions particulières aux éléments de patrimoine bâti à protéger

Des implantations différentes de celles définies ci-dessus peuvent être autorisées pour garantir la préservation des éléments de patrimoine bâti à protéger reportés au plan de zonage.

ARTICLE A 8 : IMPLANTATION DES CONSTRUCTIONS LES UNES PAR RAPPORT AUX AUTRES SUR UNE MEME PROPRIETE

Entre deux bâtiments non contigus doit toujours être ménagée une distance suffisante pour permettre l'entretien facile des marges d'isolement et des bâtiments eux-mêmes, ainsi que le passage et le fonctionnement du matériel de lutte contre l'incendie.

ARTICLE A 9 : EMPRISE AU SOL DES CONSTRUCTIONS

Non réglementé.

ARTICLE A 10 : HAUTEUR MAXIMALE DES CONSTRUCTIONS

La hauteur maximale d'une construction à destination d'habitation au-dessus du sol naturel avant aménagement ne peut dépasser deux niveaux et un niveau de combles: R+1+C. Il ne pourra être aménagé qu'un seul niveau dans la hauteur des combles.

La hauteur maximale des autres constructions et des installations ne peut dépasser 15 mètres au point le plus haut.

Pour apprécier cette hauteur, sont exclus les ouvrages techniques et superstructures qui sont inhérents aux constructions autorisées.

41

Toutefois, une hauteur supérieure peut être admise :

- pour les travaux d'extension d'un bâtiment existant dont la hauteur est supérieure aux dispositions qui précèdent. Dans ce cas, la hauteur maximale autorisée est celle de la construction existante.
- pour les constructions et installations nécessaires aux services publics ou d'intérêt collectif, si elle est rendue nécessaire par leur nature même, et / ou pour répondre à des besoins de fonctionnalité ou de sécurité.

Dispositions particulières aux éléments de patrimoine bâti à protéger

En aucun cas, la hauteur d'un élément de patrimoine bâti à protéger ne peut être modifiée.

Tous travaux réalisés sur un élément de patrimoine bâti à protéger doivent respecter la hauteur et le gabarit dudit élément.

ARTICLE A 11 : ASPECT EXTERIEUR DES CONSTRUCTIONS ET L'AMENAGEMENT DE LEURS ABORDS

GENERALITES

Ainsi qu'il est prévu à l'article R.111-21 du code de l'urbanisme, la situation des constructions, leur architecture, leurs dimensions, leur aspect extérieur doivent être adaptés au caractère ou à l'intérêt des lieux avoisinants, aux sites, aux paysages naturels ou urbains, ainsi qu'à la conservation des perspectives monumentales.

Les dispositifs suivants sont permis :

- matériaux d'isolation thermique des parois opaques des constructions, et notamment le bois et les végétaux en façade ou en toiture,
- certains éléments suivants : les portes, portes-fenêtres et volets isolants,
- certains systèmes de production d'énergie à partir de sources renouvelables, lorsqu'ils correspondent aux besoins de la consommation domestique des occupants,
- les équipements de récupération des eaux de pluie, lorsqu'ils correspondent aux besoins de la consommation domestique des occupants,
- les pompes à chaleur, les brise-soleils.

Pour les constructions à usage d'habitation:

-En façade et couverture, est interdit, le maintien à nu, en parement extérieur, de matériaux destinés à être recouverts d'un revêtement ou d'un enduit, tels que les parpaings, briques creuses, carreaux de plâtre...

Les enduits doivent rester de couleur naturelle ou être peints dans les tons pastels ou vifs.

-Les citernes de gaz liquéfié ou à mazout, aires de stockage ou de service ainsi que les installations similaires doivent être masquées par des écrans de verdure et être placées en des lieux où elles sont peu visibles des voies publiques.

-Les postes électriques doivent être traités en harmonie avec les constructions avoisinantes, dans le choix des matériaux et revêtements.

-Les extensions, les murs et toitures des annexes, garages et autres bâtiments doivent être traités en harmonie avec ceux de la construction principale.

Dispositions relatives aux bâtiments agricoles :

Les murs de façade qui ne sont pas réalisés en matériaux destinés à rester apparents, doivent recevoir un parement ou un enduit soit teinté dans la masse, soit peint dans des teintes foncées. Les volumes et aspects des bâtiments à usage d'activité devront être en harmonie avec le milieu environnant.

Les murs séparatifs ou murs aveugles des bâtiments apparents depuis l'espace public doivent être traités en harmonie avec ceux des façades de la construction principale.

Les bâtiments sommaires réalisés avec des moyens de fortune sont interdits.

Dans tous les cas, les clôtures doivent être constituées par des haies vives ; elles pourront être doublées à l'intérieur de la parcelle par un grillage.

Les clôtures ne doivent en aucun gêner la circulation sur l'ensemble de la zone, notamment en diminuant la visibilité aux sorties d'établissements et aux carrefours.

Dispositions particulières aux éléments de patrimoine bâti à protéger

L'article R.111-21 du Code de l'Urbanisme s'applique dans l'ensemble de la zone, en particulier aux abords d'un élément de patrimoine à protéger. Tous travaux réalisés sur un élément de patrimoine bâti à protéger doivent faire l'objet d'attentions particulières.

Dans le cas d'un élément de patrimoine bâti à protéger, à moins qu'il ne s'agisse de restituer une des composantes d'origine dudit élément, sont interdits la suppression des éléments de décoration ou d'ornementation qui caractérisent ledit élément.

Les matériaux visibles du domaine public doivent être identiques aux matériaux d'origine et doivent être mis en œuvre selon une technique traditionnelle.

ARTICLE A 12 : STATIONNEMENT DES VEHICULES

Le stationnement des véhicules correspondant aux besoins des constructions et installations doit être réalisé en dehors des voies publiques et conformément à la réglementation en vigueur relative à l'accessibilité de la voirie aux personnes handicapées et à mobilité réduite, et notamment relative au stationnement.

Le nombre de places de stationnement exigé constitue une norme minimale.

- Pour les constructions à destination d'habitation, il doit être réalisé 2 places de stationnement automobile par logement, y compris le garage.

43

ARTICLE A 13 : ESPACES LIBRES ET PLANTATIONS

Les bâtiments agricoles à usage de pré-stockage, tels que silos ou bâtiments d'élevage, devront être entourés de plantations d'arbres et d'arbustes, en nombre suffisant de façon à intégrer la construction dans le paysage. Ces aménagements doivent néanmoins garantir la fonctionnalité du bâtiment.

La plantation consiste à mettre en place des bandes boisées ou des haies qui mélangent arbres et arbustes, des bosquets ou des vergers qui atténueront et structureront les volumes importants des bâtiments. L'aménagement paysager doit être un aspect plutôt irrégulier. Il ne doit pas réaliser des plantations régulières ou en chandelles.

Si un bosquet, des haies, des arbres sont présents avant la construction, ils seront préservés voire valorisés ou recréés.

Dans tous les cas, les plantations ne doivent créer de gênes pour l'activité. (Le recul des plantations par rapport aux bâtiments est autorisé).

Il convient d'assurer aux espaces libres situés aux abords des bâtiments concernés un traitement de qualité approprié.

Les essences d'arbres et arbustes à planter seront choisies de préférence parmi les essences locales listées dans les annexes documentaires du présent règlement.

Les plantations ne doivent pas créer de gênes pour la circulation publique et notamment la sécurité routière.

Les espaces boisés classés délimités sur les documents graphiques sont soumis aux dispositions des articles L. 130.1 et suivants du Code de l'Urbanisme.

ARTICLE A 14 : COEFFICIENT D'OCCUPATION DU SOL

Les possibilités d'occupation des sols sont celles qui résultent de l'application des articles 3 à 13.

ARTICLE A 15 : OBLIGATIONS EN MATIERE DE PERFORMANCES ENERGETIQUES ET ENVIRONNEMENTALES

Non réglementé.

ARTICLE A 16 : OBLIGATIONS EN MATIERE D'INFRASTRUCTURES ET RESEAUX DE COMMUNICATIONS ELECTRONIQUES

Non réglementé.

Titre 5

DISPOSITIONS APPLICABLES A LA ZONE NATURELLE

DISPOSITIONS APPLICABLES A LA ZONE N

PREAMBULE

Il s'agit d'une zone naturelle protégée, destinée à la prise en compte du milieu naturel et à sa mise en valeur.

DIVISION DE LA ZONE EN SECTEURS

La zone comprend un sous-secteur :

-un secteur Nj, secteur de jardins.

RAPPELS

La commune est concernée par le risque naturel de mouvement de terrain (aléa faible à moyen) en temps de sécheresse lié au retrait-gonflement des sols argileux, ainsi que par le risque de mouvement de terrain lié à la présence ponctuelle de carrières et sapes, et par le risque de sismicité (faible). Il est vivement conseillé de procéder à des sondages sur les terrains et d'adapter les techniques de construction (cf. annexes documentaires du règlement). Cette recommandation sera inscrite dans les observations dans les arrêtés d'autorisation de toute construction.

La commune est également concernée par le risque d'inondations par ruissellements ou par remontée de nappes phréatique (très faible à moyenne).

Il convient de se reporter au lexique pour la définition des termes du règlement.

Il est vivement conseillé de se reporter aux Annexes du PLU pour prendre connaissance de l'ensemble des servitudes et obligations diverses qui affectent la zone.

ARTICLE N 1 : OCCUPATIONS ET UTILISATIONS DU SOL INTERDITES

Sont interdites toutes constructions ou installations, quelle qu'en soit la nature, à l'exception de celles prévues à l'article N2.

ARTICLE N 2 : OCCUPATIONS ET UTILISATIONS DU SOL SOUMISES A DES CONDITIONS PARTICULIERES

Sont admises sous conditions les occupations et utilisations du sol suivantes, dans toute la zone :

- Les affouillements et exhaussements du sol seulement s'ils sont indispensables pour la réalisation des types d'occupation ou d'utilisation du sol autorisés ou s'ils sont liés à un aménagement paysager ou à la réalisation de bassin de retenue des eaux, dans le respect de la réglementation en vigueur.
- Les équipements publics d'infrastructure à condition que leur implantation ne compromette pas les principaux caractères de la zone, et notamment son caractère naturel.

Dans le secteur Nj, sont spécifiquement admis :

- Les annexes et dépendances liées aux habitations existantes, si leur hauteur ne dépasse pas 4 mètres au faîtage et si leur surface brute est inférieure ou égale à 50 m². Ces constructions ne pourront être réalisées que sur l'unité foncière qui supporte l'habitation.

ARTICLE N 3 : CONDITIONS DE DESSERTE DES TERRAINS PAR LES VOIES PUBLIQUES OU PRIVEES ET D'ACCES AUX VOIES OUVERTES AU PUBLIC

Les accès et voiries doivent présenter les caractéristiques permettant de satisfaire aux exigences de la circulation des personnes handicapées et à mobilité réduite, de la défense contre l'incendie, de la protection civile, et aux besoins des constructions et installations envisagées.

Le projet peut être refusé ou n'être accepté que sous réserve de prescriptions spéciales si les accès présentent un risque pour la sécurité des usagers des voies publiques ou pour celle des personnes utilisant ces accès. Cette sécurité doit être appréciée compte tenu notamment de la position des accès, de leur configuration ainsi que de la nature et de l'intensité du trafic.

Le nombre des accès sur les voies publiques peut être limité dans l'intérêt de la sécurité.

Les accès doivent toujours être assujettis à l'accord du gestionnaire de la voirie concernée.

ARTICLE N 4 : CONDITIONS DE DESSERTE DES TERRAINS PAR LES RESEaux PUBLICS D'EAU, D'ELECTRICITE ET D'ASSAINISSEMENT

1°/ Eau potable

Pour recevoir une construction ou une installation nouvelle qui, par sa destination, implique une utilisation d'eau potable, un terrain doit obligatoirement être raccordé au réseau public de distribution d'eau potable par un branchement de caractéristiques suffisantes et en conformité avec la réglementation en vigueur.

2°/ Eaux usées domestiques

1- Dans les zones d'assainissement collectif, il est obligatoire d'évacuer les eaux usées sans aucune stagnation et sans aucun traitement préalable par des canalisations souterraines au réseau public, en respectant ses caractéristiques (système unitaire ou séparatif). Toutefois, en l'absence de réseau ou dans l'attente de celui-ci, un système d'assainissement non collectif peut être admis mais sous les conditions suivantes :

- la collectivité est en mesure d'indiquer dans quel délai est prévue la réalisation du réseau desservant le terrain ;
- le système est conforme à la réglementation en vigueur et en adéquation avec la nature du sol.

2- Dans les zones d'assainissement non collectif, le système d'épuration doit être réalisé en conformité avec la législation en vigueur, et en adéquation avec la nature du sol.

3°/ Eaux résiduaires des activités

Les eaux résiduaires et les eaux de refroidissement sont subordonnées à un prétraitement conforme à la réglementation en vigueur et doivent être rejetées dans le respect des textes réglementaires.

4°/ Eaux pluviales

Les aménagements réalisés sur tout terrain doivent être tels qu'ils n'aggravent pas les écoulements des eaux pluviales dans le réseau collectant ces eaux.

Dans ce but, les eaux pluviales seront infiltrées à la parcelle ou au plus près, par le biais de techniques alternatives telles que tranchées d'infiltration, noues...

Si la nature du sol ne permet pas l'infiltration, le rejet de ces eaux dans le réseau d'assainissement est autorisé après stockage temporaire des eaux (réalisation des structures réservoirs...) et restitution à débit contrôlé (le débit de fuite des eaux pluviales ne doit pas être supérieur à ce qu'il était avant l'édification de la construction).

5°/ Autres réseaux (télécommunications, électricité, télévision, radiodiffusion)

Lorsque le réseau est enterré, le branchement en souterrain est obligatoire.

ARTICLE N 5 : CARACTERISTIQUES DES TERRAINS

Non réglementé.

ARTICLE N 6 : IMPLANTATION DES CONSTRUCTIONS PAR RAPPORT AUX VOIES ET EMPRISES PUBLIQUES

L'application des règles ci-dessous s'apprécie par rapport aux voies publiques ou privées existantes qui desservent la parcelle sur laquelle la construction est projetée.

Les constructions et installations autorisées doivent être implantées à une distance d'au moins 5 mètres par rapport à la limite d'emprise des voies.

Lorsqu'il s'agit de constructions ou d'installations nécessaires aux services publics ou d'intérêt collectif, à condition que leur destination suppose une implantation différente pour répondre à des besoins de fonctionnalité ou de sécurité, elles peuvent s'implanter à la limite de la voie ou en recul minimal de 1 mètre à compter de cette même limite.

ARTICLE N 7 : IMPLANTATION DES CONSTRUCTIONS PAR RAPPORT AUX LIMITES SEPARATIVES

Pour les constructions annexes, la distance comptée horizontalement de tout point d'un bâtiment au point le plus proche des limites séparatives ne doit jamais être inférieure à 1 mètre.

Lorsqu'il s'agit de constructions ou d'installations nécessaires aux services publics ou d'intérêt collectif, à condition que leur destination suppose une implantation différente pour répondre à des besoins de fonctionnalité ou de sécurité, elles peuvent s'implanter en limites

séparatives sans condition de profondeur ou en retrait de 1 mètre minimum à compter de ces mêmes limites.

ARTICLE N 8 : IMPLANTATION DES CONSTRUCTIONS LES UNES PAR RAPPORT AUX AUTRES SUR UNE MEME PROPRIETE

Entre deux bâtiments non contigus doit toujours être ménagée une distance suffisante pour permettre l'entretien facile des marges d'isolement et des bâtiments eux-mêmes, ainsi que le passage et le fonctionnement du matériel de lutte contre l'incendie.

ARTICLE N 9 : EMPRISE AU SOL DES CONSTRUCTIONS

L'emprise au sol des constructions ne peut excéder 20% de la superficie totale du terrain.

ARTICLE N 10 : HAUTEUR MAXIMALE DES CONSTRUCTIONS

La hauteur maximale des constructions et des installations nécessaires aux services publics ou d'intérêt collectif, ne peut dépasser 10 mètres au point le plus haut.

Les annexes et dépendances liées aux habitations existantes ne peut dépasser 4 mètres au faîtage.

ARTICLE N 11 : ASPECT EXTERIEUR DES CONSTRUCTIONS ET L'AMENAGEMENT DE LEURS ABORDS

GENERALITES

Ainsi qu'il est prévu à l'article R.111-21 du code de l'urbanisme, la situation des constructions, leur architecture, leurs dimensions, leur aspect extérieur doivent être adaptés au caractère ou à l'intérêt des lieux avoisinants, aux sites, aux paysages naturels ou urbains, ainsi qu'à la conservation des perspectives monumentales.

Les dispositifs suivants sont permis :

- matériaux d'isolation thermique des parois opaques des constructions, et notamment le bois et les végétaux en façade ou en toiture,
- certains éléments suivants : les portes, portes-fenêtres et volets isolants,
- certains systèmes de production d'énergie à partir de sources renouvelables, lorsqu'ils correspondent aux besoins de la consommation domestique des occupants,
- les équipements de récupération des eaux de pluie, lorsqu'ils correspondent aux besoins de la consommation domestique des occupants,
- les pompes à chaleur, les brise-soleils.

ARTICLE N 12 : STATIONNEMENT DES VEHICULES

Il doit être aménagé des surfaces suffisantes pour l'évolution, le déchargement et le stationnement de la totalité des véhicules de livraisons, de services, du personnel et des visiteurs.

ARTICLE N 13 : ESPACES LIBRES ET PLANTATIONS

Les essences d'arbres et arbustes à planter seront choisies de préférence parmi les essences locales listées dans les annexes documentaires du présent règlement.

Les plantations ne doivent pas créer de gênes pour la circulation publique et notamment la sécurité routière.

Les espaces boisés classés délimités sur les documents graphiques sont soumis aux dispositions des articles L. 130.1 et suivants du Code de l'Urbanisme.

ARTICLE N 14 : COEFFICIENT D'OCCUPATION DU SOL

Les possibilités d'occupation des sols sont celles qui résultent de l'application des articles 3 à 13.

ARTICLE N 15 : OBLIGATIONS EN MATIERE DE PERFORMANCES ENERGETIQUES ET ENVIRONNEMENTALES

Non réglementé.

ARTICLE N 16 : OBLIGATIONS EN MATIERE D'INFRASTRUCTURES ET RESEAUX DE COMMUNICATIONS ELECTRONIQUES

Non réglementé.

LEXIQUE

ARTICLES 1 et 2- OCCUPATIONS ET UTILISATIONS DES SOLS

Habitation = construction destinée au logement.

Hébergement hôtelier = hébergement à caractère temporaire comportant des services qui caractérisent l'activité d'un service hôtelier et qui est géré par du personnel propre à l'établissement.

Bureaux = locaux où sont exercées des activités de direction, de gestion, d'études d'ingénierie ou d'informatique, et où ne sont pas exercées des activités de présentation et de vente directe au public.

Commerce = local à usage commercial, c'est-à-dire où l'activité pratiquée est l'achat et la vente de biens ou de service, et où la présentation directe au public est l'activité prédominante.

Artisanat* = ensemble des activités de fabrication et de commercialisation exercées par des travailleurs manuels, seuls ou avec l'aide des membres de leur famille.

Industrie* = ensemble des activités collectives de production de biens à partir de matières brutes, à l'aide de travail et de capital.

**pour distinguer artisanat et industrie, il convient d'examiner la nature des équipements utilisés ainsi que les nuisances pour le voisinage.*

53

Exploitation agricole = sont réputées agricoles toutes les activités correspondant à la maîtrise et à l'exploitation d'un cycle biologique de caractère végétal ou animal et constituant une ou plusieurs étapes nécessaires au déroulement de ce cycle ainsi que les activités exercées par un exploitant agricole qui sont dans le prolongement de l'acte de production ou qui ont pour support l'exploitation. Les activités de cultures marines sont réputées agricoles, nonobstant le statut social dont relèvent ceux qui les pratiquent. Il en est de même des activités de préparation et d'entraînement des équidés domestiques en vue de leur exploitation, à l'exclusion des activités de spectacle.

Exploitation forestière = processus de fabrication s'appliquant à un ensemble d'arbres en vue de leur acheminement vers un site de valorisation.

Entrepôt = bâtiment, hangar ou lieu où sont stockés provisoirement des marchandises.

Construction et installation nécessaire aux services publics ou d'intérêt collectif = réponse à un besoin collectif d'ordre sportif, culturel, médical ou social.

L'extension d'un bâtiment existant peut s'effectuer dans un plan horizontal et / ou vertical. La partie en extension est contiguë au bâtiment existant et communique avec celui-ci.

ARTICLE 3 - ACCES ET VOIRIE

Accès = un des éléments de la desserte. Il correspond à la limite ou à l'espace, tel que portail, porche, partie de terrain donnant sur la voie, par lequel les véhicules pénètrent sur l'unité foncière supportant le projet de construction depuis la voie de desserte.

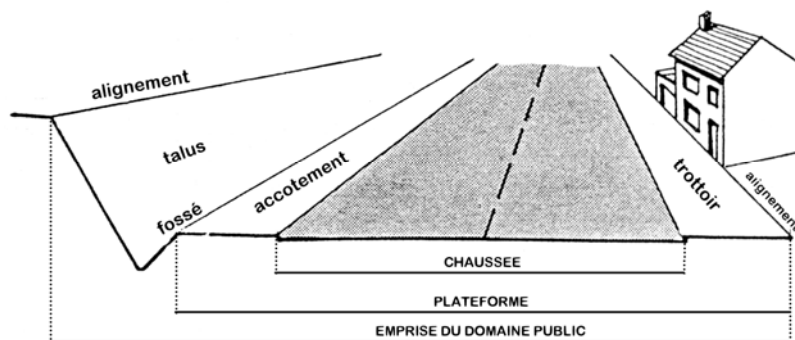
Chaussée = partie médiane de la voie, utilisée pour la circulation automobile.

Emprise de la voie = surface comprenant la voie et l'ensemble de ses dépendances.

Plate-forme = partie de la voie utilisée pour la circulation automobile et piétonne.

Voies = toutes les voies ouvertes à la circulation publique, quels que soient leur statut (publique ou privée) ou leur fonction (voies cyclistes, piétonnes, routes, chemins, etc ...).

Voie privée = voie ouverte à la circulation desservant, à partir d'une voie publique, une ou plusieurs propriétés dont elle fait juridiquement partie.



ARTICLE 5 – SUPERFICIE MINIMALE DES TERRAINS CONSTRUCTIBLES

Unité foncière = parcelle ou ensemble de parcelles d'un seul tenant appartenant à un même propriétaire ou à une même indivision.

ARTICLE 6 – IMPLANTATION DES CONSTRUCTIONS PAR RAPPORT AUX VOIES ET EMPRISES PUBLIQUES

Alignement = limite du domaine public routier au droit des propriétés privées riveraines. Ni les voies privées, ni les chemins ruraux, même ouverts au public, ne font partie du domaine public routier, de sorte qu'il n'existe pas d'alignement pour ces voies.

Axe de la chaussée = ligne fictive de symétrie.

Façade avant d'une construction = façade verticale du bâtiment, située au-dessus du niveau du sol, pouvant comporter une ou plusieurs ouvertures et située du côté de la voie, publique ou privée.

Limite d'emprise publique et de voie = ligne de séparation entre le terrain d'assiette du projet et le domaine public, une voie privée, un emplacement réservé pour une voie ou pour une place. La limite d'emprise est constituée, selon le cas, de l'alignement, c'est-à-dire de la limite entre une propriété privée et le domaine public, ou de la limite entre une voie privée et la propriété riveraine.

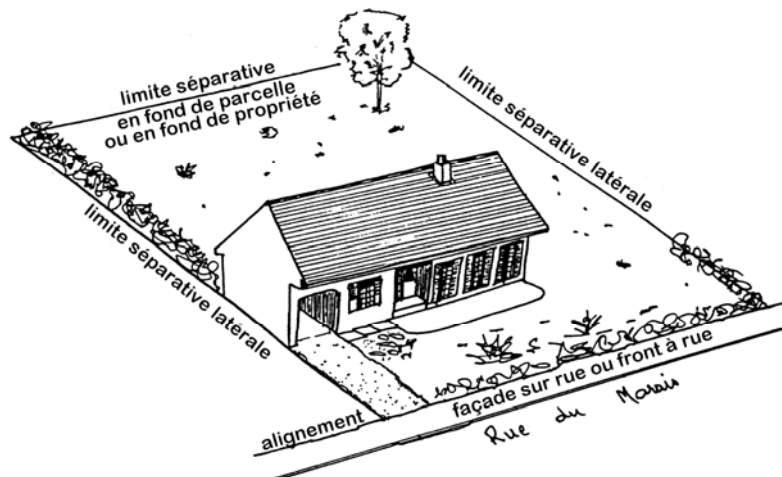
Recul signifie en arrière d'une ligne déterminée (exemple : limite d'emprise publique). Il s'agit de la distance séparant le projet de construction des voies publiques ou privées.

ARTICLE 7 – IMPLANTATION DES CONSTRUCTIONS PAR RAPPORT AUX LIMITES SEPARATIVES

Limite séparative = limite qui n'est pas riveraine d'une emprise publique ou d'une voie. La notion de limites séparatives englobe deux limites : les limites latérales, d'une part, et les limites arrières ou de fond, d'autre part.

Limite latérale = segment de droite de séparation de terrains dont l'une des extrémités est située sur la limite d'emprise publique ou de voie.

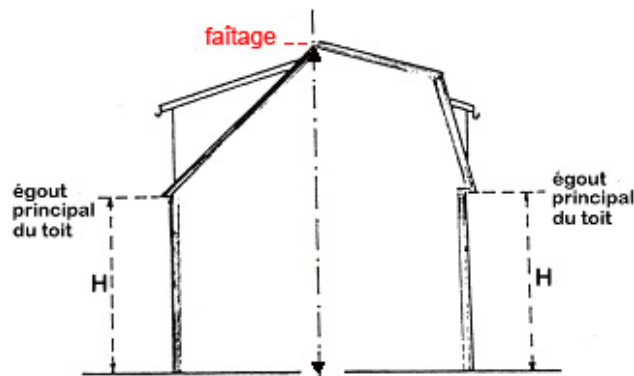
Limite de fond de parcelle = limite n'aboutissant en ligne droite à aucune emprise publique ou voie.



Retrait = distance séparant le projet de construction d'une limite séparative.

Annexe = construction de faible dimension non accolée à la construction principale nécessairement implantée sur la même unité foncière tels que bûcher, abri de jardin, garage etc., à l'exclusion de toute construction à vocation d'activités ou d'habitation.

Fâitage = ligne de jonction supérieure de deux pans de toiture inclinés suivant des pentes opposées.



ARTICLE 9 – EMPRISE AU SOL DES CONSTRUCTIONS

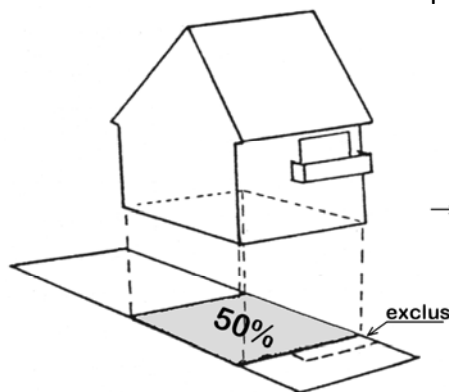
Emprise au sol = surface que la projection verticale du volume hors œuvre du bâtiment peut occuper sur le terrain.

Doivent être pris en compte pour le calcul de l’emprise au sol :

- les piscines ;
- une terrasse recouverte par le prolongement du toit-terrasse d’un immeuble reposant sur des piliers ;
- la surface de perrons réalisés en encorbellement.

Ne doivent pas être pris en compte :

- une terrasse en rez-de-chaussée ni close ni couverte ;
- une parcelle affectée à l’usage de voie privée ;
- des bassins de rétention d’une station d’épuration.



ARTICLE 10 – HAUTEUR MAXIMALE DES CONSTRUCTIONS

Terrain naturel = le terrain tel qu’il existe dans son état antérieur aux travaux entrepris pour la réalisation du projet, à la date de l’autorisation de construire, à l’emplacement de l’assise du projet.

ARTICLE 13 – ESPACES LIBRES ET PLANTATIONS

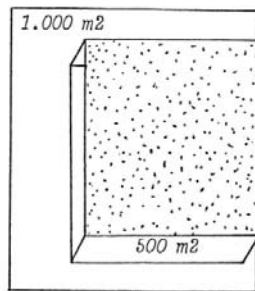
Arbre de haute tige = un arbre dont la hauteur du tronc du jeune plant est de 1 mètre minimum et dont on laissera le développement de la tige s'élever. A l'âge adulte, la hauteur du tronc et de l'ensemble du sujet dépendra de l'espèce et de la variété plantée.

Espace libre = surface de terrain non occupée par les constructions.

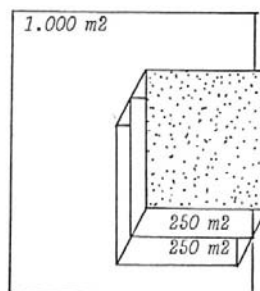
ARTICLE 14 – COEFFICIENT D'OCCUPATION DES SOLS

Coefficient d'occupation des sols = le rapport entre la surface hors œuvre nette d'une construction et la surface du terrain sur lequel est édiflée cette construction.

Le COS est exprimé par un nombre, qui constitue le maximum autorisé dans la zone.



construction en
rez-de-chaussée



construction d'un étage
sur rez-de-chaussée

Exemple : COS maximal de 0,5

ANNEXES DOCUMENTAIRES

ESPECES NON RECOMMANDEES (*)

(car invasives en région Nord Pas-de-Calais)

AILANTHUS ALTISSIMA (faux vernis du Japon)

BUDDLEIA (arbre au papillon)

FALLOPIA JAPONICA (renouée du Japon)

JUSSIE

HERACLEUM MANTEGAZZIUM (Berce du Caucase)

PRUNUS SEROTINA (cerisier tardif)

ROBINIA PSEUDOACACIA (robinier)

SOLIDAGO

(d'après le conservatoire des sites naturels du Nord et du Pas de Calais)*

Liste d'essences d'arbres et d'arbustes recommandées :

ABELIA (Abélie)

ACER CAMPESTRE (érable champêtre)

ALNUS (aulne)

AMELANCHIER

BETULA (bouleau)

CARPINUS BETULUS (charme)

CORNUS (cornouiller)

CORYLUS AVELLANA (coudrier)

COTONEASTER

DEUTZIA

ELEAGNUS X EBBEINGEI

ESCALLONIA

EUONYMUS EUROPAEUS (fusain d'Europe)

FAGUS SYLVATICA (hêtre)

FRAXINUS EXCELSIOR (frêne)

ILEX AQUIFOLIUM (houx)

JUNIPERUS COMMUNIS (genévrier)

LIGUSTRUM (troène)

LONICERA (chèvrefeuille)

MALUS FLORIBUNDA (pommier à fleurs)

OSTRYA CARPINIFOLIA (charme houblon)

PRUNUS LAUROCERASUS 'Otto Luyken'

PRUNUS PADUS (cerisier à grappes)

PRUNUS SPINOSA (prunellier)

PYRUS (poirier à fleurs)

QUERCUS ROBUR (chêne pédonculé)

QUERCUS PETRAEA (chêne sessile)

RIBES (groseillier à fleurs)

SALIX (saule)

SAMBUCUS RACEMOSA (sureau)

SORBUS (alisier blanc)

SPIRAEA

TILIA CORDATA (tilleul à petites feuilles)

VIBURNUM OPULUS (boule de neige)

VIBURNUM X BODNANTENSE (viorne à floraison hivernale)

VIBURNUM TINUS (viorne tin)